













Tavola
RU
Var2
14 C
Carta delle Fattibilità

Dicembre 2018
 Adozione Delibera C.C. n. del.....
 Approvazione Delibera C.C. n. del.....

Legenda

-  numero scheda di fattibilità (1 – 129)
-  aree con interventi per i quali non viene espressa fattibilità
-  vincolo di tutela corsi d'acqua (10 metri)
- Piano di Gestione Rischio Alluvioni (PGRA)**
Autorità di Bacino Fiume Arno
-  Pericolosità idraulica media (P2)
-  Pericolosità idraulica elevata (P3)
- fattibilità in relazione agli aspetti idraulici**
-  Fattibilità senza particolari limitazioni (F 11)
-  Fattibilità con normali vincoli (F 12)
-  Fattibilità condizionata (F 13)
-  Fattibilità limitata (F 14)
- fattibilità in relazione agli aspetti sismici**
-  Fattibilità con normali vincoli (F S2)
-  Fattibilità condizionata (F S3)
- fattibilità in relazione agli aspetti geologici**
-  Fattibilità con normali vincoli (F G2)

